
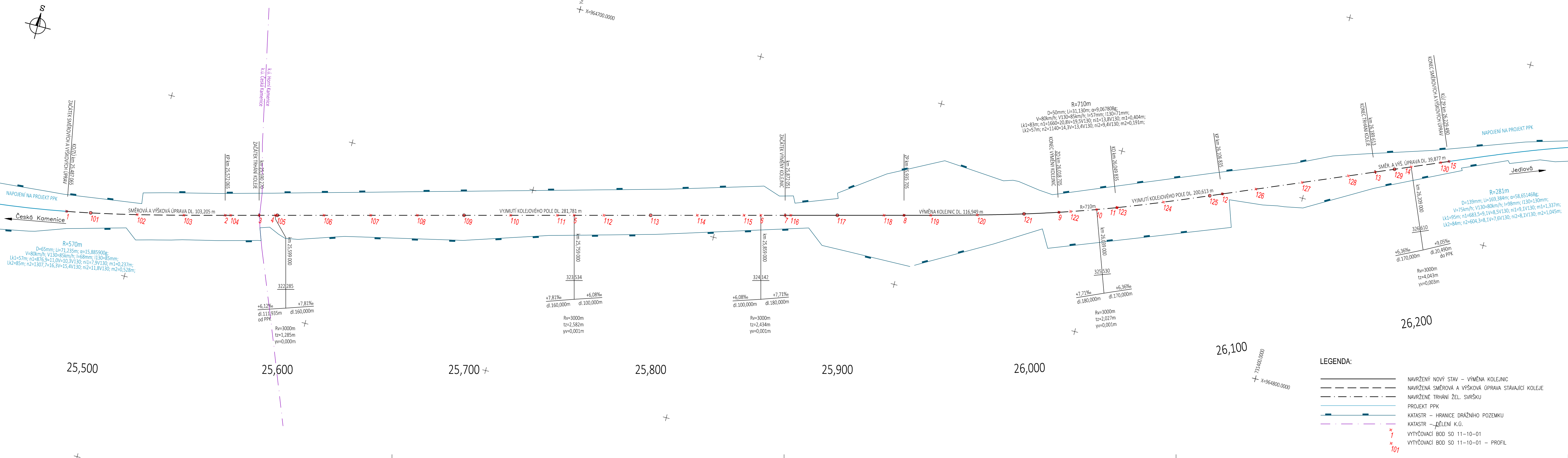



Vytyčovací výkres

Měřítko 1 : 1 000

Souřadnicový systém: S-JTSK
Výškový systém: Bpv
PRO VYTÝČENÍ BUDE POUŽITA PLATNÁ VYTÝČOVACÍ SÍŤ STAVBY
PŘESNOST VYTÝČENÍ DLE ČSN 730420-1 a 730420-2



Revize:	Datum:	Popis:	Kontroloval:
P01	01.11.2022	Dokumentace k připomínkám	Ing. Jan Grepl
P02	11.01.2023	Zpracování připomínek	Ing. Jan Grepl
P03	30.09.2023	Rozšíření úseku po km 26,200, dokumentace k připomínkám	Ing. Jan Grepl
P04	30.11.2023	Zpracování připomínek	Ing. Jan Grepl

Stavebník/Investor:	Správa železnic, státní organizace	 SPRÁVA ŽELEZNIC	
Adresa:	Dlážděná 1003/7, 110 00 Praha 1		
Zástupce investora:	Stavební správa západ		
Adresa:	Ke Štvanici 656/3, 186 00 Praha 8 - Karlín		
Zhotovitel stavby:	DIPONT s.r.o.	 dipont	
Adresa:	Klíšská 1432/18, 400 01 Ústí nad Labem		
Kontakt:	T: +420 475 201 724 E: dipont@dipont.cz		
Hlavní projektant (HIP):	Specialista:	Odpovědný projektant:	Zpracovatel:
Ing. Jan Grepl 	Ing. Tereza Špringlová 	Ing. Miroslav Novák 	Ing. Tereza Špringlová 

Název stavby/akce:		Sanace tělesa železničního spodku na trati Děčín - Jedlová v km 25,880 - 25,980				Označení (S-kód): S632000536	
Název části:		Stavební část				Označení zhotovitele: D21106	
Název objektu:		SO 11-10-01 Česká Kamenice - Horní Kamenice, železniční svršek				Označení části: D.2.1.1 Označení objektu/komplexu: SO 11-10-01	
Název přílohy:		Vytyčovací výkres				Číslo přílohy: 2.041	
Název dílčí části přílohy:						Paré:	
Kraj:		Katastrální území:		TUDU:			
Ústecký		Česká Kamenice; Horní Kamenice		086112			
Stupeň dokumentace:		Datum zpracování:		Formáty:		Měřítko:	
DUSP		11/2023		5x A4		1:1000	
S-kód:		Stupeň dokumentace:		Část:		Objekt:	
S 6 3 2 0 0 5 3 6		1		D U S P		0 2 1 0 1	
						S 0 1 1 1 0 0 1 X X X X	
						Podobjekt:	
						Příloha:	
						0 4 1 P 0 4	
						Revize:	
						P 0 4	